




# VE SVAZKOVĚ ŠKOLE AKTIVNĚ - INTERAKTIVNĚ



**Název školy: ZŠ A MŠ ÚDOLÍ DESNÉ, DRUŽSTEVNÍ 125**

**Název projektu: Ve svazkové škole aktivně - interaktivně**

**Číslo projektu: CZ.1.07/1.4.00/21.3465**

**Autor: Mgr. Martina Chlandová**

**Tematický okruh: Život v různých podnebných pásích 3**

**Název: VY\_32\_INOVACE\_06**

**Vytvořeno: leden 2014**

**Anotace: DUM seznamuje žáky s životem v POLÁRNÍM PÁSU**



evropský  
sociální  
fond v ČR



EVROPSKÁ UNIE



MINISTERSTVO ŠKOLSTVÍ,  
MLÁDEŽE A TĚLOVÝCHOVY



OP Vzdělávání  
pro konkurenceschopnost

INVESTICE DO ROZVOJE VZDĚLÁVÁNÍ

# POLÁRNÍ PÁS

- Leží okolo severního a jižního PÓLU
- Nejstudenější oblast na Zemi
- Většina krajiny je pokryta ledem
- DRUHY KRAJINY:
- **TUNDRA**
- **POLÁRNÍ PUSTINA**



# ARKTIDA



- nachází se na severní polokouli
- rozkládá se v okolí **SEVERNÍHO PÓLU** za **SEVERNÍM POLÁRNÍM KRUHEM**
- Původními obyvateli Arktidy jsou už po tisíciletí **INUITÉ** (Eskymáci).
- Na severním pólu v létě teplota 0–3 °C, v zimě se pohybuje okolo –30 až –40 °C. Nejnižší naměřená teplota je zde –56 °C.

# Živočichové ARKTIDY:



**Medvěd lední**




**Liška polární**



**Sovice sněžná**


# ANTARKTIDA



- světadíl
- nachází se na jižní polokouli
- rozkládá se v okolí **JIŽNÍHO PÓLU** za **JIŽNÍM POLÁRNÍM KRUHEM**
- nejstudenější místo na Zemi
- **nejnižší zaznamenaná teplota**

**-89,2 °C**

# Živočichové ANTARKTIDY:



**Tučňák císařský**



**Albatros**



**Kosatka dravá**

ZDROJE: [http://commons.wikimedia.org/wiki/File:Emperor\\_penguin.jpg](http://commons.wikimedia.org/wiki/File:Emperor_penguin.jpg), [http://commons.wikimedia.org/wiki/File:Orca\\_2.jpg](http://commons.wikimedia.org/wiki/File:Orca_2.jpg),  
[http://commons.wikimedia.org/wiki/File:070226\\_wandering\\_albatross\\_off\\_Kaikoura\\_3.jpg](http://commons.wikimedia.org/wiki/File:070226_wandering_albatross_off_Kaikoura_3.jpg)