

Název školy: ZŠ A MŠ ÚDOLÍ DESNÉ, DRUŽSTEVNÍ 125

Název projektu: Ve svazkové škole aktivně - interaktivně

Číslo projektu: CZ.1.07/1.4.00/21.3465

Autor: Mgr. Ester Rulíšková

Tematický okruh: Člověk a jeho svět

Název: VY_32_INOVACE_01_CjS3_Můj domov

Vytvořeno: 17. 10. 2012

Anotace: Žáci se dozvědí informace o okolí svého domova, zvláště o Šumperku, o řekách, které tudy protékají. Zmíněny jsou také Jeseníky a Praděd. V prezentaci, kterou učitel pustí ve třídě se nachází obrázky, mapky, různé otázky, na které žáci v průběhu prezentace odpovídají. Žáci získají představu o svém okolí.

Zdroje: uvedeny na konci prezentace

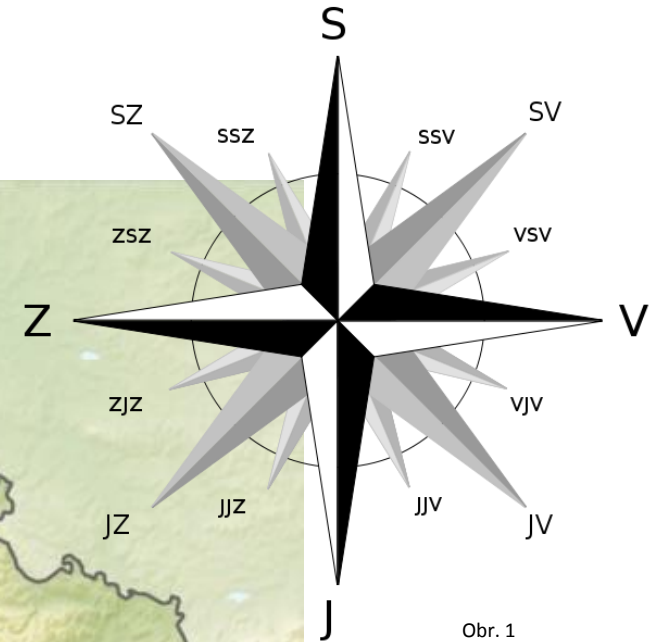
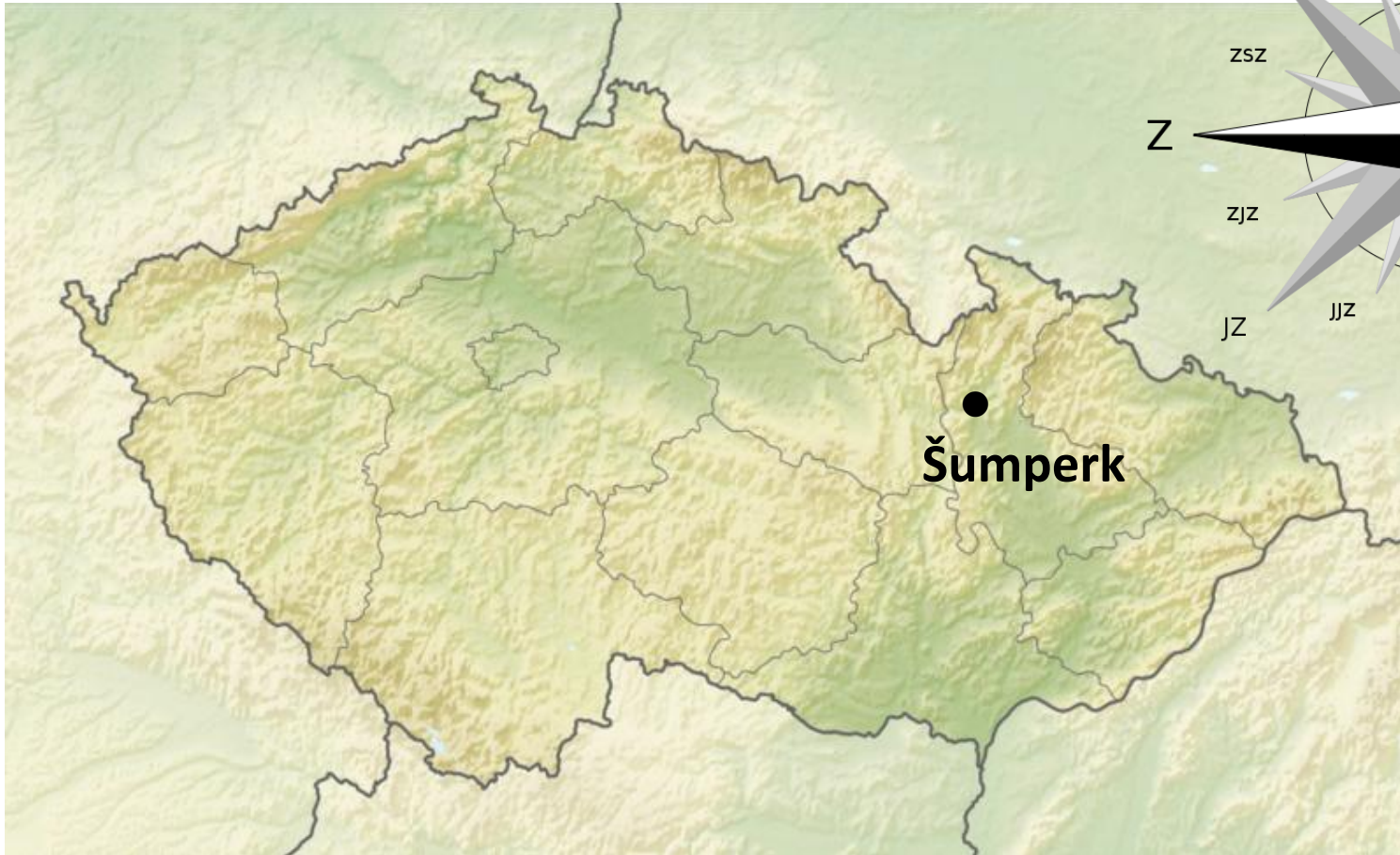


INVESTICE DO ROZVOJE VZDĚLÁVÁNÍ

MŮJ DOMOV

Okolí Šumperka

Toto je mapa ČR...
Kdepak bydlíme?
Na severu, východu, jihu, západu ČR?



Obr. 1

Obr. 2

Okolí naší školy:

<http://www.mapy.cz/#x=17.054087&y=50.001615&z=11>

Poznáš toto město?





Výlet do historie Šumperku.

<http://thomuv.blog.cz/1101/historicke-fotografie-sumperka>



Obr. 5

Nádraží Šumperk

Pošta



Obr. 6

Radnice



Obr. 7

Divadlo Šumperk





Obr. 9

Hlavní třída



Obr. 10

Hlavní třída – „Točák“

Katolický kostel

Obr. 11



Obr. 12



Evangelický kostel

Jak se jmenují řeky v našem okolí?

Řeky Merta a Losinka se vlévají do Desné v Petrově a Rapotíně.
Trochu dále do řeky Desné přitéká také Rejchartický potok.



Desná se poté poblíž Postřelmovy vlévá
do řeky Moravy.



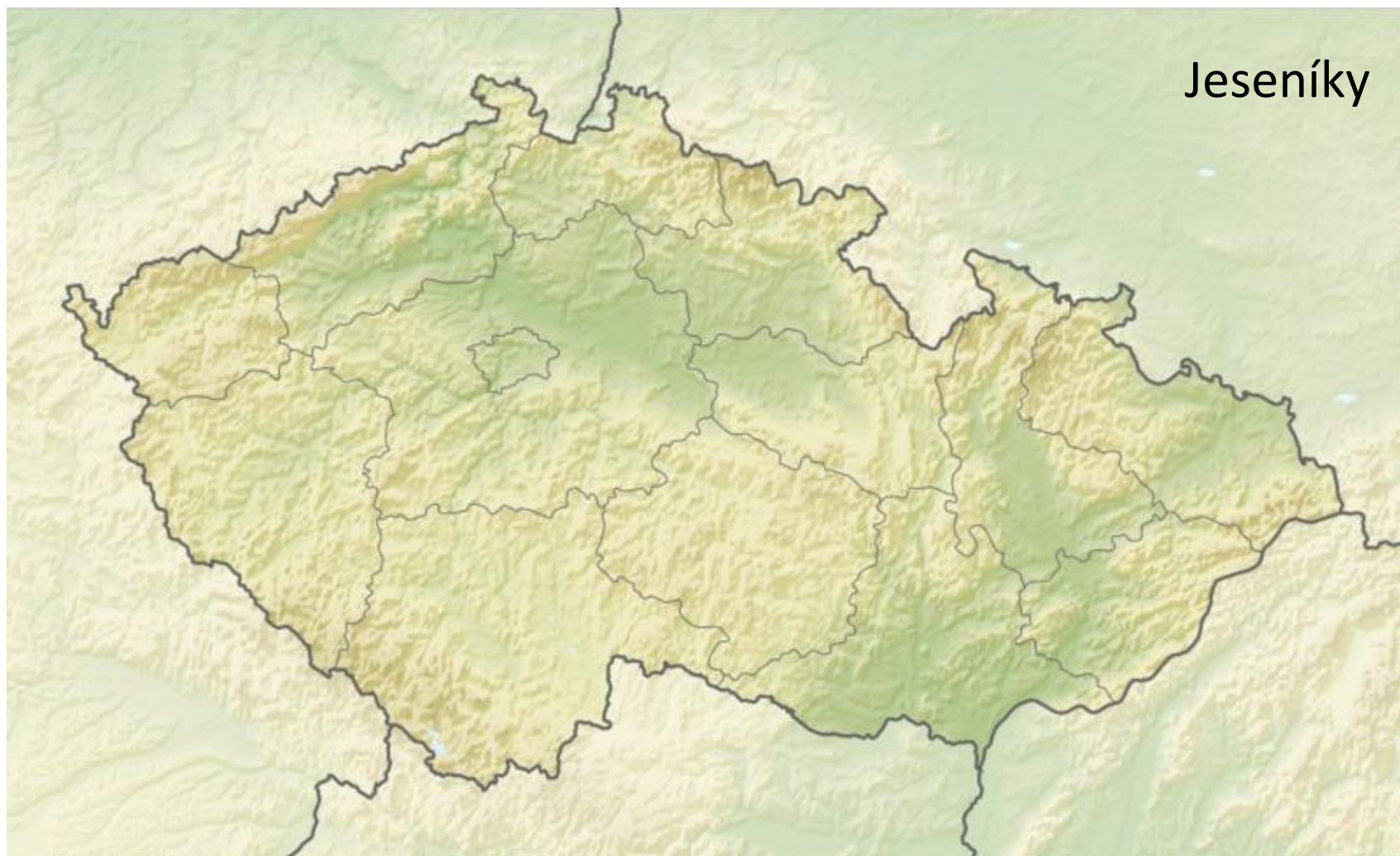
Řeka Morava pramení pod Kralickým Sněžníkem.



Obr. 15

<http://www.mapy.cz/#x=16.950212&y=50.160278&z=10&l=16>

Jak se jmenují hory, které jsou v okolí Šumperku?



Obr. 16

Šumperk je proto nazýván bránou do

.....Jeseníků

Obr. 17



Jak se jmenuje nejvyšší hora Jeseníků?



PRADĚD
měří 1491 m n. m

Citace obrázků:

Obr. 1: LACEN. *Http://cs.wikipedia.org* [online]. [cit. 17.10.2012]. Dostupný na WWW:

<http://cs.wikipedia.org/w/index.php?title=Soubor:Brosen_windrose_SLO.svg&page=1>.

Obr. 2: DERIVATIVE WORK ВИКТОР_В. *Http://cs.wikipedia.org* [online]. [cit. 17.10.2012]. Dostupný na WWW:

<http://cs.wikipedia.org/wiki/Soubor:Relief_Map_of_Czech_Republic.png>.

Obr. 3: KELAR, Tomáš. *http://commons.wikimedia.org* [online]. [cit. 31.10.2012]. Dostupný na WWW:

<http://commons.wikimedia.org/wiki/File:%C5%A0umperk_overview.jpg>.

Obr. 4: Ilustrace: vlastní tvorba – archiv autora

Obr. 5: Ilustrace: vlastní tvorba – archiv autora

Obr. 6: VZDALUJICISEKROKY. *http://commons.wikimedia.org* [online]. [cit. 17.10.2012]. Dostupný na WWW:

<http://commons.wikimedia.org/wiki/File:Po%C5%A1ta_%C5%A0umperk.JPG>.

Obr. 7: BARTOŠ, Radek. *cs.wikipedia.org* [online]. [cit. 17.10.2012]. Dostupný na WWW:

<http://commons.wikimedia.org/wiki/File:%C5%A0umperk_-_Town_Hall.jpg>.

Obr. 8: VZDALUJICISEKROKY. *http://commons.wikimedia.org* [online]. [cit. 17.10.2012]. Dostupný na WWW:

<http://commons.wikimedia.org/wiki/File:Severomoravsk%C3%A9_divadlo_%C5%A0umperk.JPG>.

Obr. 9: MILIČEVIČ, Miloš. *Http://cs.wikipedia.org* [online]. [cit. 17.10.2012]. Dostupný na WWW:

<http://cs.wikipedia.org/wiki/Soubor:%C5%A0umperk,_Hlavn%C3%AD_t%C5%99%C3%ADda.JPG>.

Obr. 10: BARTOŠ, Radek. *Http://cs.wikipedia.org* [online]. [cit. 17.10.2012]. Dostupný na WWW:

<http://cs.wikipedia.org/wiki/Soubor:%C5%A0umperk_-_Hlavn%C3%AD_t%C5%99%C3%ADda.jpg>.

Obr. 11: Ilustrace: Ilustrace: vlastní tvorba – archiv autora

Obr. 12: VAVŘÍK, Martin. *Http://cs.wikipedia.org* [online]. [cit. 17.10.2012]. Dostupný na WWW:

<<http://cs.wikipedia.org/wiki/Soubor:SumperkKostel.jpg>>.

Obr. 13: VAVŘÍK, Martin. *cs.wikipedia.org* [online]. [cit. 17.10.2012]. Dostupný na WWW:

<<http://cs.wikipedia.org/wiki/Soubor:Vernirovice.jpg>>.

Obr. 14: PODZEMNIK. *http://commons.wikimedia.org* [online]. [cit. 17.10.2012]. Dostupný na WWW:

<http://commons.wikimedia.org/wiki/File:Morava_mezi_Troubkami_a_Tova%C4%8Dovem.JPG>.

Obr. 15: MACHALA, Jakub. *cs.wikipedia.org* [online]. [cit. 31.10.2012]. Dostupný na WWW:

<http://cs.wikipedia.org/wiki/Soubor:Pramen_Moravy_%281%29.JPG>.

Obr. 16: DERIVATIVE WORK ВИКТОР_В. *Http://cs.wikipedia.org* [online]. [cit. 17.10.2012]. Dostupný na WWW:

<http://cs.wikipedia.org/wiki/Soubor:Relief_Map_of_Czech_Republic.png>.

Obr. 17: Ilustrace: Ilustrace: vlastní tvorba – archiv autora

Obr. 18: Ilustrace: Ilustrace: vlastní tvorba – archiv autora